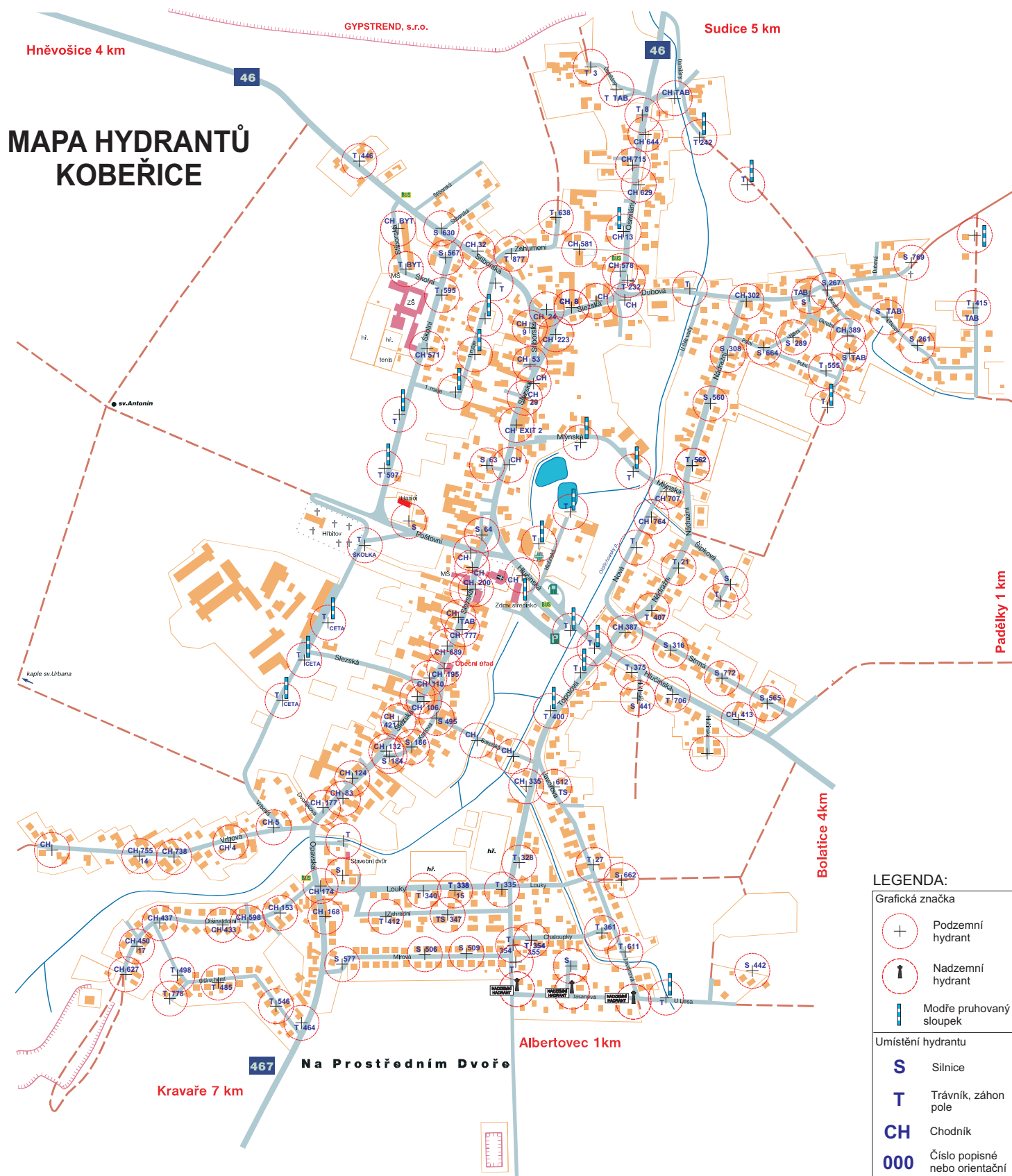





# MAPA HYDRANTŮ KOBŘICE



## LEGENDA:

Grafická značka

-  Podzemní hydrant
-  Nadzemní hydrant
-  Modře pruhovaný sloupek

Umístění hydrantů

- S** Silnice
- T** Trávník, záhon pole
- CH** Chodník
- 000** Číslo popisné nebo orientační